

FORTALEZAS Y PALACIOS

del

ARLANZON-MUÑO

Castilla y León
Burgos



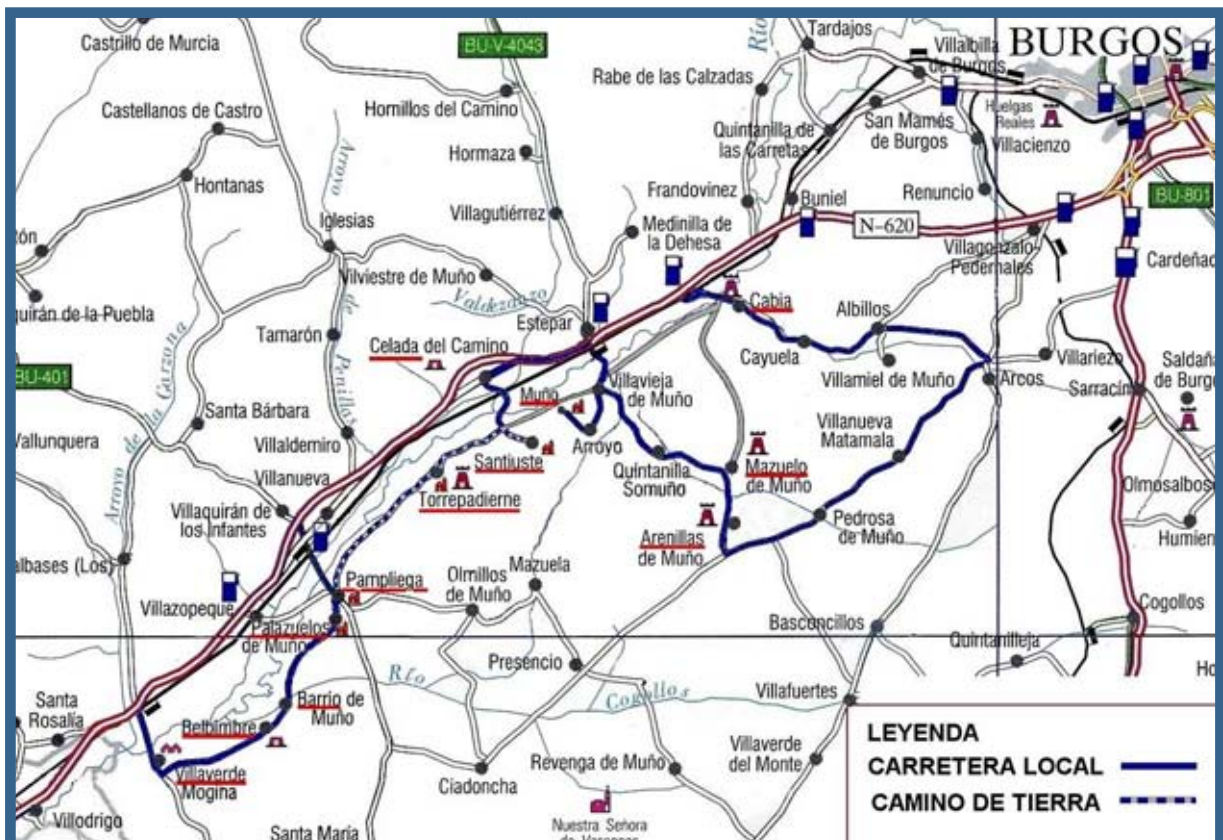
ruta de las fortalezas y palacios del arlanzón, muño.

Fortalezas y Palacios del Arlanzón, Muño.

CAMINO REAL DE BURGOS - CAMINO REAL DE LA RIBERA

Textos y Fotografías: Germán Lafont Mateo

Edita: David Lafont Alcalde



Los caminos de tierra pueden estar en mal estado, siendo recomendable ir por carreteras.

ITINERARIO

01.- CAVIA	3	08.- PAMPLIEGA	9
02.- ARENILLAS DE MUÑO	4	09.- PALAZUELOS DE MUÑO	11
03.- MAZUELO DE MUÑO	4	10.- BARRIO DE MUÑO	12
04.- MUÑO	5	11.- BELBIMBRE	12
05.- CELADA DEL CAMINO	6	12.- VILLAVERDE MOGINA	13
06.- SANTIUSTE	7	Referencias y Enlaces	14
07.- TORREPADIERNE	8	Notas	15

Fortalezas y Palacios del Arlanzón, Muñó.

Villa documentada el 1 de marzo del año 899, junto al **Camino Real de Burgos**; con **Puente (IV)** y **Calzada Romana**.

Tuvo un Priorato de Santa María de Riocabia en el año 1047, propiedades del Cid Campeador donadas a doña Jimena en su carta de arras en el siglo XII, un **Castillo** del infante don Pedro, hijo de Alfonso X, y propiedades de don Diego García de Villamayor, casado con doña Leonor Fernández de Castro.

La **Casa Fuerte** de los Rojas (I, III) data del año 1352, vinculado al señorío de Torrepadierne por enlace de Sancho de Rojas con Elena de Valdivielso en el siglo XVI, tiene escudos de armas de Mendoza y Enríquez (II).

Fueron diviseros de la Behetría don Nuño, don Pedro, tres hijos de Rodrigo Pérez de Villalobos, Pedro López de Padilla, don Tello, Alvar López de Torquemada, los de Haro y Sancho Royz de Rojas.

La Iglesia Parroquial de San Pedro Apóstol es de finales del siglo XVIII con notable Pila Bautismal románica del siglo XII.



I - Torre palacio de los Rojas.



II - Escudos de armas los Rojas.



III - Entrada desde la Plaza.

IV - Puente en el Camino Real de Burgos.



02 - ARENILLAS DE MUÑO

Fortalezas y Palacios del Arlanzón, Muñó.

Villa documentada el año 1078 como “Arniellas”, figurando en el Becerro Gótico de Cardeña el “Conceio de Arniellas”. En 1219 era Merino Mayor “Gonzaluo Petri de Arniellas”.

La **Torre Fortaleza** (I) se encontraba en obras en 1481, siendo Señor del lugar don Juan Alfonso Carriello y Alcaide de la fortaleza don Juan de Baroja.

Doña Isabel Pacheco, viuda del Adelantado don Pedro Padilla, fundó Mayorazgo en Arenilla, con autorización real de 1527, en su hijo Jerónimo Padilla, pasando luego a su sobrino Gutiérrez López de Padilla, mayordomo de Felipe II, siendo Alcaide de la Fortaleza don Pedro Arias.

En el siglo XVIII pertenecía ya al duque de Abrantes.

La Iglesia Parroquial de San Esteban es del siglo XIII.



I - Torreón de Arenillas de Muñó.

03 - MAZUELO DE MUÑO

Fortalezas y Palacios del Arlanzón, Muñó.

Villa documentada el 18 de marzo de 1068 en privilegio de fundación de la sede de Oca de Sancho II de Castilla con la Ermita de San Antonio, siendo Señor de la Behetría don Juan Alfonso de Carriello en el siglo XIV.

El **Torreón** (II) perteneció doña Mencía Carrillo, casada con don Fernández Álvarez de Toledo, primer Conde de Alba de Tormes, quien la vendió a don Sancho de Rojas el año 1455.

Pasó después a manos de don Andrés Ortega de Cerezo, Chantre de la Catedral de Burgos, y de este a su sobrino don Pedro Ortega Cerezo de Torquemada, quien unificó el Mayorazgo de Mazuelo con el de Citores con el apellido de “Zerezo”. En 1546 intervino en la reparación de esta Torre el arquitecto Juan Vallejo, autor de la linterna del crucero de la Catedral de Burgos, de la Iglesia de Pampliega y seguramente de la Fortaleza de Torrepadierne.



II - Torreón de Mazuelo de Muñó.

El origen de Muñó pudo ser romano, alcanzando máximo poder en la Reconquista con la repoblación del Camino Real de Burgos a lo largo del Arlanzón, formando una cadena de fortalezas en la margen izquierda del río, siendo Muñó la **cabecera del Condado y del Alfoz**. Hoy día está despoblado.

Su situación estratégica hizo que todos los regentes, desde los primeros Condes Castellanos hasta los Reyes Católicos, quisieran tener controlada su **Fortaleza**, situada en el cerro superior, junto a la actual Ermita de Santa María (I).

La reconstrucción de la Fortaleza y repoblación datan de finales del siglo IX, por el Conde Munio Núñez, padre de Gonzalo Núñez Fernández y abuelo de Fernán González.

Fue **sede Episcopal** el año 929, siendo asociada a Burgos a finales del XI.

El Cid fue Señor del Alfoz y Castillo de Muñó.

En 1109 acogió la boda de doña Urraca, hija de Alfonso VI, con Alfonso I, rey de Aragón, dando lugar a disputas entre ambas coronas.

Alfonso VII concedió importantes Fueros a Muñó.

Esta Fortaleza tuvo especial relevancia con Fernando III el Santo, que educó a sus hijos en estas tierras.

En 1332 Alfonso XI la anexiona a Burgos, quien manda reconstruir la Fortaleza en 1413 a don Pedro Fernández de Pampliega, Alcaide de Muñó.

Hacia 1470 don Sancho de Rojas ocupó violentamente este castillo, sin que Burgos fuera capaz de recuperarlo, ni siquiera tras la ocupación y destrucción de los Comuneros en 1520.

Este lugar inspiró varias poesías a **José Zorrilla**, con ascendencia materna en Muñó y Celada.

Un recuerdo del Arlanza - José de Zorrilla.

*Allá **Pampliega** en el cerro.
Que su alta nobleza abona,
Alzando una cruz de hierro
Do llevó Wamba a un encierro
Su cabeza sin corona.
Aquí la vieja **Celada**
A cuyos pies agua corre.
Del Arlanza (zón) descauzada:
Y allá **Torre** la almenada,
Y allí **Santiuste** sin torre.
Allá detrás de una cuesta
Veo de **Villaldemiro**
La Iglesia en un cerro puesta:
Y de aquel pico en la cresta
Los restos de **Muñó** miro.
¿Quién así te maltrató
¡Oh Muñó! en ausencia mía,
Que tan pobre te dejó
De las piedras con que un día
Torreado te vi yo?
¡Pobre Muñó! á duras penas
Conozco ya tus cimientos:
Y tus torres con almenas
Y tus puentes con cadenas
Son ya un cuento de mis cuentos.
¡Pobre Muñó! todavía
Por tus recuerdos te adoro;
Y no está lejos el día
En que halle mi poesía
En tus ruinas un tesoro.*



I- Túmulo del Castillo de Muñó.



II - Iglesia de Santa María de Muñó.

05 - CELADA DEL CAMINO

Fortalezas y Palacios del Arlanzón, Muñó.



I - Iglesia amurallada de Celada.



II - Torre-Palacio de Celada.

Villa de paso en el Camino Real de la Ribera de Burgos a Palencia, documentada ya en el año 1062 cuando don Pedro Ruiz Sarmiento era señor de Celada, Villamayor y Pampliega.

En el siglo XII fue Señor de Celada don García Ordoñez, hijo de Fernán García y Sancha Rodríguez Salvadores; esta descendiente del Cid Campeador.

Durante el siglo XIII, Fernando III educó en esta villa y en Villaldemiro a su primogénito Alfonso X.

Tenían propiedades don Lupo, fraile del Hospital del Rey, don García Fernandez de Villamayor, Ayo de Alfonso X, y Alfonso García de Pampliega, que también fue Señor de Celada por herencia paterna.

En 1255 Alfonso X concedió importantes privilegios a Celada.

Durante el siglo XIV era Behetría de don Lope Rodríguez de Villalobos, con extensas propiedades en Torrepadierne, Palazuelos de Muñó y otras villas.

En el siglo XV tenía una **Torre Fuerte y dos Palacios**. Fundó Mayorazgo en esta villa don Fernando de Castro, Alcaide del castillo de Burgos, entre cuyos bienes se encontraba el Palacio donde pernoctó Carlos V en 1556, donde residió doña Juana I, y Felipe IV en 1660, cuando concedió el Marquesado de Celada a don Gonzalo Martínez de Velasco, según consta en el dintel de la puerta. El otro palacio era de los Ayala.

Otras familias heredadas en Celada fueron Valdivielso, Barriolucio, Estúñiga, Manrique y Salamanca.



III - Escudo del Palacio de don Fernando de Castro.

AQVÍ SE AN APOSENTADO
DE MIL SEISCIENTOS I SESENTA
FHELIPE QVARTO EL GRANDE
SV HIJA LA SERENISSIMA
CON EL REY DE FRANCIA

SIEMPRE LOS REYES I EL AÑO
SE APOSENTO LA MAGESTAD DE
QVANDO PASO A YRVN A CASAR
YNFANTA MARIA TERESSA
LVDOVICO DECIMO QVARTO

Fortalezas y Palacios del Arlanzón, Muñó.

Por Santiuste pasaba el Camino Real de Burgos, situada entre Torrepadierne y Muñó, tenía un **Castillo** de vigilancia en el pico Veleta. Cerca de Santiuste se encontraba, en el siglo X, San Román de Muñó, propiedad del Conde García Fernández, hijo de Fernán González.

En 1213, Alfonso VIII hizo numerosas compras de heredades en San Román y Santiuste para asociarlas a la reciente fundación del Abadengo de las Huelgas Reales de Burgos.

Por estos años está documentado un Hospital y un **Monasterio**, asociado a la Iglesia de origen románico de San Miguel, a la que pertenecieron las actuales cornisas de la fachada sur.

Desde el siglo XIII hasta el XVI, las Huelgas obtienen numerosas confirmaciones reales de exención de Portazgo.

A finales del XV el monasterio fue residencia de doña Juana I de Castilla, y el inicio de una vocación religiosa frustrada.

A principios del XVI don Gerónimo de Castro es el progenitor de la casa de Santiuste, siendo su hijo don Diego López de Castro, regidor de Burgos, quien compra las propiedades reales de las Huelgas, con licencia de Felipe II, y funda mayorazgo en el **Palacio**, al que asocia también Pelilla, poblado inmediato a Muñó, creando así el Señorío de Santiuste y Pelilla.

La Iglesia conserva enterramiento de don Diego de Castro Zúñiga, caballero de Santiago y cuarto Señor de Santiuste y Pelilla.



I - Iglesia de San Miguel en Santiuste.



II - Cornisas románicas de la Iglesia de Santiuste.



III - Enterramiento de don Diego de Castro Zúñiga.



IV - Escudo de armas de Castro - Zúñiga.

08 - TORREPADIERNE

Fortalezas y Palacios del Arlanzón, Muñó.

Situado en la Cañada Real de Burgos, posee numerosos yacimientos arqueológicos catalogados de origen romano y prerromano. Fueron diviseros don Muño, hijo de don Juan Núñez de Lara, don Lope Ruiz de Villalobos, don Pedro de Haro, don Alvar García de Aza y don Juan Rodríguez de Baeza. Tuvo Fuero propio, tal vez el mismo que Muñó, alcanzando renombre con el siglo XIII con don García Fernández de Villamayor, señor de Celada, descendiente del Cid Campeador y ayo de Alfonso X. Hacia 1400 tenía propiedades don Pablo de Santamaría o de Cartagena, obispo de Burgos. En 1520, don Diego de Valdivielso, regidor de Burgos y maestresala de los Reyes Católicos, inicia la construcción de la **Fortaleza, Palacio** e Iglesia, con la frontal oposición de Burgos que no olvida la ocupación violenta del Castillo de Muñó. Este lugar estuvo vinculada a los cinco solares Castellanos: Lara, Haro, Guzmán, Villamayor y Castro. El Mayorazgo de Torre pasó a su hijo Lope de Valdivielso, Capitán de las Comunidades y Regidor de Burgos, quien terminadas las obras, tal vez con el arquitecto Juan Vallejo, encierra en la Torre a su mujer doña María de Avellaneda. Tras un largo pleito en la Chancillería de Valladolid por carecer de autorización de Burgos para edificarlo, aquella resuelve ordenando que sea demolida la Torre y Casa Fuerte. En este Castillo se aprobó el **Fuero del Trabajo** en marzo de 1938.



I - Plaza de armas de Torrepadierne.



II - Caserío de Torrepadierne.



III - Torre Palacio de Torrepadierne.



IV - Almenas sobre la vega del Arlanzón.



V - Escudos de Villalobos, Valdivielso, Ulloa, Varona.

Fortalezas y Palacios del Arlanzón, Muñó.

Sus orígenes se remontan a un poblamiento prerromano identificado como “Ambisna” o “Ambinon”, forado por “ambas” Pampliegas.

Cruce de caminos de la **Calzada Romana** de Clunia a Cantabria, **Cañada Real de Burgos** y el **Camino Real de la Ribera**, pudo ser romanizado por Cneo Pompeio hacia el 74 d.d.C., constando la existencia de un numerario romano junto al puente, pasando a denominarse “Pompei ca” o lugar de Pompeio.

El año 594 Recaredo fundó el **Monasterio de San Vicente**, en honor a un soldado de la villa que padeció martirio junto a San Onilio, el año 300 d.d.C.



I - Interior de la muralla de Pampliega.



II - Imagen de Pampliega hacia 1548.

Este Monasterio era una finca regia, ocupada después por Tulga, donde se proclamó rey de los godos Chindasvinto el año 642, y donde se retiró monje el destronado rey **Wamba** el año 680, siendo sepultado a la puerta de la Ermita

La primera repoblación del Castillo y de la villa la protagonizó el conde Gonzalo Núñez Fernández, padre de Fernán González, hacia el año 900.

Tuvo **Castillo** en el cerro de la Mota y **Muralla** con tres puertas, conservándose únicamente la del Mercado. Su Castillo y Alfoz perteneció al **Cid Campeador**, quien pobló la villa con sesenta caballeros al mando de Gómez Fernández.

El **Puente** romano está documentado el año 1154.


Alfonso VII otorgó los fueros de Pampliega y Sancho III concedió los mismos fueros y carta puebla al Monasterio de San Vicente el año 1154. De estas fechas es la primera iglesia de San Pedro Cátedra.

Fernando III visitó este monasterio y la tumba de Wamba, concedió varios privilegios a la villa y mandó a Pedro López de Ayala que educara en ella a su hijo **don Manuel**.



III - Monumento en el Monasterio de San Vicente.

Alfonso X también visitó este sepulcro, ordenando llevar los restos de Wamba a Toledo, concediendo a cambio a la villa un mercado franco los sábados y varios privilegios. Fernando IV donó la villa a don García Fernández de Villamayor en 1297, con las Fortalezas, el Señorío y la Justicia. Muerto don García por orden de don Juan Manuel en Burgos el año 1322, pasó el Señorío a su hijo Pedro Fernández de Villamayor, hasta que en 1331, doña Teresa Núñez de Guzmán, la viuda de García Fernández, vende la villa a Burgos con los Palacios y Torres que tenía. Fueron notables de Pampliega en el siglo XIII, don Alfonso García, mayordomo de Alfonso X, adelantado Mayor de Murcia y Andalucía y ayo de don Juan Manuel, y don Pedro Martínez, ayo de don Manuel. El Castillo y las Murallas fueron testigos de muchas contiendas, como la batalla de Pampliega, entre don Enrique y don Juan I de Navarra, en 1444. Por entonces fundaron mayorazgo en Pampliega dos regidores burgaleses, don Alvar García de Santa María, de familia judía conversa, Cronista Real, con la Iglesia de San Vicente, molino, presa del río, casas, huertas, viñas y tierras, y poco después don Alonso de Villanueva.



IV - Puerta de la muralla de Pampliega.



V - Fotografía del puente de Pampliega a principios del siglo XX.

En 1548 se inician las obras de la nueva **Iglesia Parroquial**, hoy declarada Monumento Nacional, proyectada por Juan Vallejo, con intervención de Rodrigo Gil de Hontañón en la portada, Martín Ochoa en la cantería y Domingo de Amberes en el retablo del Altar Mayor. Pampliega fue uno de los mayores productores de vino de la comarca, teniendo viñas y bodegas todos los monasterios de Burgos, incluido el Cabildo Catedralicio. La capilla mayor de San Vicente permaneció hasta 1745, cuando fue utilizada su piedra en el solado de la Iglesia Parroquial, dejando en testimonio el **Monumento** que hoy día vemos (III).



V - Casa fuerte de Pampliega.

09 - PALAZUELOS DE MUÑO

Fortalezas y Palacios del Arlanzón, Muñó.

Ninguna otra villa puede presumir como esta de haber sido residencia “palaciega”, ya que desde el año 929 se conocía como “Palatios”, en 1070 como “Palatiolos” y en 1202 como “Palaciolos”.

Situada en el Camino Real de la Ribera, el edificio más emblemático fue **Palacio** perteneciente a la Cartuja de Miraflores, con escudos en los dinteles de las puertas.



I - Palacio de la Cartuja de Miraflores, en Palazuelos de Muñó.



II - Canes de la portada de la Iglesia.

A mediados del XIV era Behetría de don Lope Rodríguez de Villalobos.

En el XV tenían importante haciendas los regidores Burgaleses don Alvar García de Santa María, don Alonso de Villanueva y don Alonso de Maluenda. Palazuelos es anexionado a Burgos en la segunda mitad del XVI.

La Iglesia, dedicada a San Juan Bautista, es de fundación románica y posee una interesante portada decorada con cabezas de buena talla.



III - Escudos de la Cartuja.

10 - BARRIO DE MUÑO

Fortalezas y Palacios del Arlanzón, Muñó.

Antes de llegar a Belbimbre, puede visitarse el Rollo de Justicia de Barrio de Muño, casa Blasonada Municipal y la Iglesia Parroquial de San Pedro Advíncula.

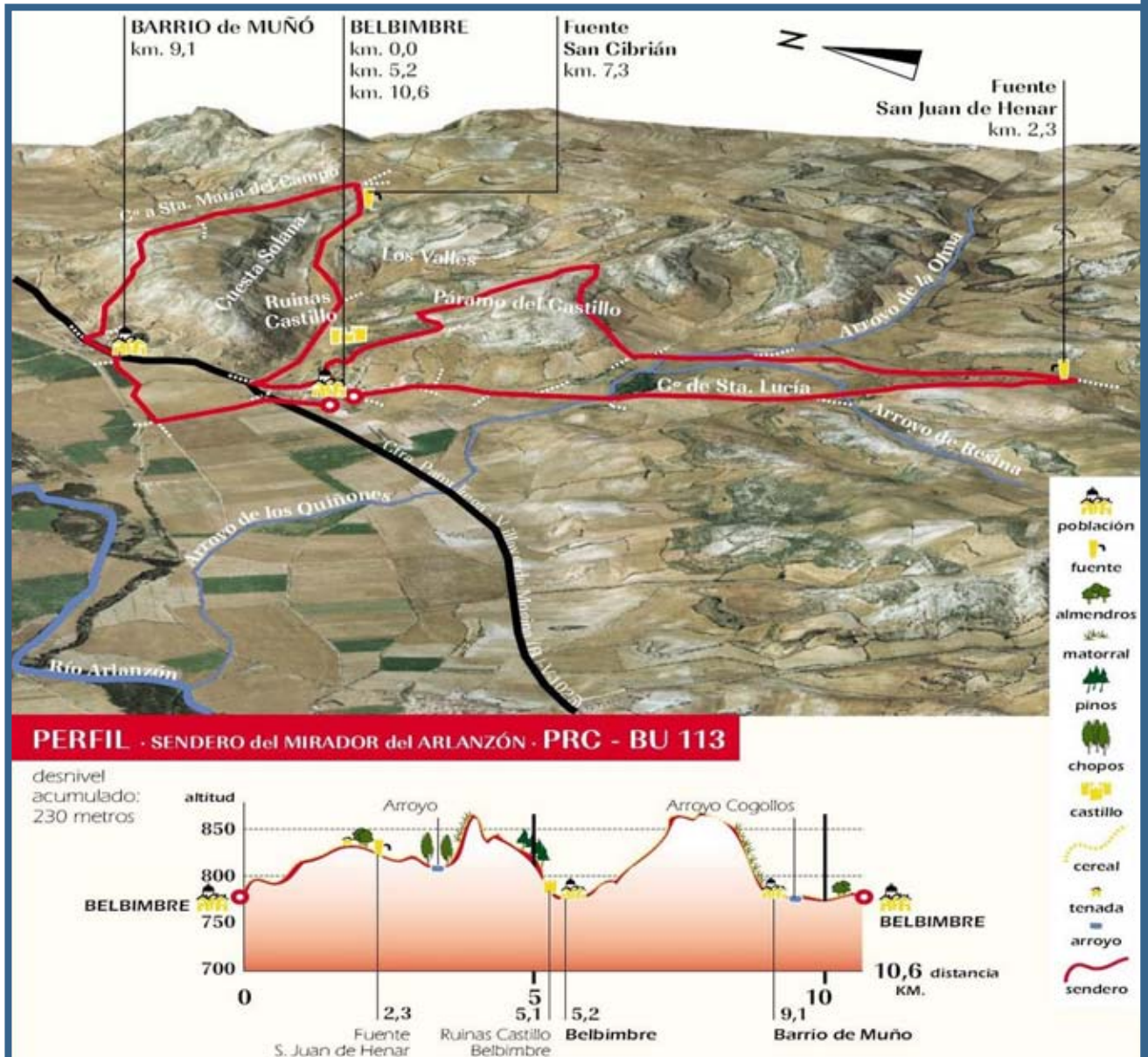
Entre Barrio de Muño y Belbimbre encontramos el sendero PRC-BU 113 del Mirador del Arlanzón, homologado por la Federación de Senderismo de Castilla y León, que visita la Fuente de San Cibrián, el Páramo del Castillo de Belbimbre, el Arroyo de la Olma y la Fuente de San Juan de Henar, con un recorrido de 10,6 Km., cuyo mapa adjuntamos.



II - Iglesia de Barrio de Muñó.



III - Rollo de Justicia.



IV - PRC BU 113. Sendero del Mirador del Arlanzón. Junta de Castilla y León.

11 - BELBIMBRE

Fortalezas y Palacios del Arlanzón, Muñó.

El nombre de Belbimbre, de origen remoto, nos habla de “bien vivir”, y tiene catalogada una **Villa Romana** en el Cotarro de los Frailes, la **Torre situada sobre la villa**, atribuida al conde Gonzalo Fernández a mediados del IX, el **Monasterio** de San Millán, documentado en el siglo X, y la **Torre de doña Imblo**, situada en un cerro junto al arroyo de la Olma.

Tuvo Fuero propio otorgado por Alfonso VIII en 1187, incluyendo en su Alfoz las aldeas de Barrio, Villazopeque, Villaverde Mogina, Villodrigo y 21 despoblados más.

El Camino Real de la Ribera, que bordea el pueblo, fué utilizado como camino alternativo del Camino Real de Burgos, que discurría por la orilla opuesta del río Arlanzón, en los casos de inundaciones de la vega o hundimiento de los puentes.



I - Torreón de Belbimbre.

12 - VILLAVERDE MOGINA

Fortalezas y Palacios del Arlanzón, Muñó.

Situada sobre el Camino Real de la Ribera, tuvo Fuero concedido por Alfonso VIII a finales del XII, perteneciendo al Abadengo de Arlanza.

En 1350 era Behetría de don Garcí Fernández Manrique y Diego García de Padilla, y eran naturales los Lara, Vizcaya, Manrique y Padilla.

Posee un notable **Palacio** fundado por don Pedro Varona o Barahona, en 1592, para su hijo don Pedro, con dos frentes ricamente decorados con los escudos de armas familiares de don Francisco Barahona y su esposa doña María de Herrera, Señores de Torremoronta.

Rodea la finca una cerca con gruesas tapias y cubos en los vértices.

En la actualidad se encuentra en fase de restauración para uso público de Hostelería.



I - Palacio de Villaverde Mogina.



II - Escudo de los Barahona.

Referencias y Enlaces.

Fortalezas y Palacios del Arlanzón, Muñó.

EL CAMINO REAL:

El Camino Real de Burgos llegaba a Pampliega por la margen izquierda del río, y cruzando el puente se dirigía, por Villazopeque, hacia Palencia por la margen derecha.

Sin embargo, el **Camino Real de la Ribera** procedía de Palenzuela y Villaverde Mogina por la margen izquierda del río, y cruzando el puente en Pampliega se dirigía a Celada del Camino y Burgos por la margen derecha del Arlanzón, cruzándose ambos caminos en Pampliega.

"Pampliega, Torrepadierne y Santiuste" páginas 149 a 152.

VOCES:

Adelantado: Máxima autoridad de un territorio.

Alcaide: Encargado de la defensa de un Castillo.

Alfoz: Conjunto de lugares dependientes de una villa principal.

Behetría: Lugar cuyos vecinos elegían libremente a su Señor.

Divisero: Coheredero de una herencia.

Mayorazgo: Bienes vinculados al hijo Mayor y a su descendencia.

Merino: Juez de un territorio o Merindad.

Merino Mayor: Merino nombrado por el Rey.

Natural: Señor de vasallos o que por linaje tiene derecho al Señorío, aunque no sea del lugar.

Portadgo: Pago por transitar por un camino.

Señor: Que posee lugares con dominio y jurisdicción.

PUBLICACIONES:

MUÑÓ: El Alfoz de Muñó. Valdivielso Ausín, Braulio.

CAVIA: Cavia. Retazos para su memoria. Alonso López, Manuel y Calvo Pérez, Roberto.

PAMPLIEGA: Pampliega, su historia y monumentos. Huidobro y Serna, Luciano.

Pampliega, evolución demográfica siglos XVI – XX. Bahillo Santoyo, Ismael.

Pampliega, Torrepadierne y Santiuste, Mil años de Historia. Lafont Mateo, Germán.

INTERNET:

CAVIA: www.aytocavia.es

CELADA DEL CAMINO: www.celadadelcamino.es

PAMPLIEGA: www.pampliega.tk

www.pampliega.es

PALAZUELOS DE MUÑÓ: www.palazuelosdemuño.es

BARRIO DE MUÑÓ: www.barrriodemuño.es

BELBIMBRE: www.belbimbres.es

VILLVERDE MOGINA: www.villaverdemogina.es

INFORMACIÓN:

El recorrido máximo propuesto es de 56 Km, siendo recomendable una parada en Pampliega para visitar la Iglesia Parroquial y reponer fuerzas.

Tanto en Cavia como en Celada del Camino, Santiuste, Pampliega y Villaverde Mogina tenemos la Autovía de Castilla A-62 a un paso.

